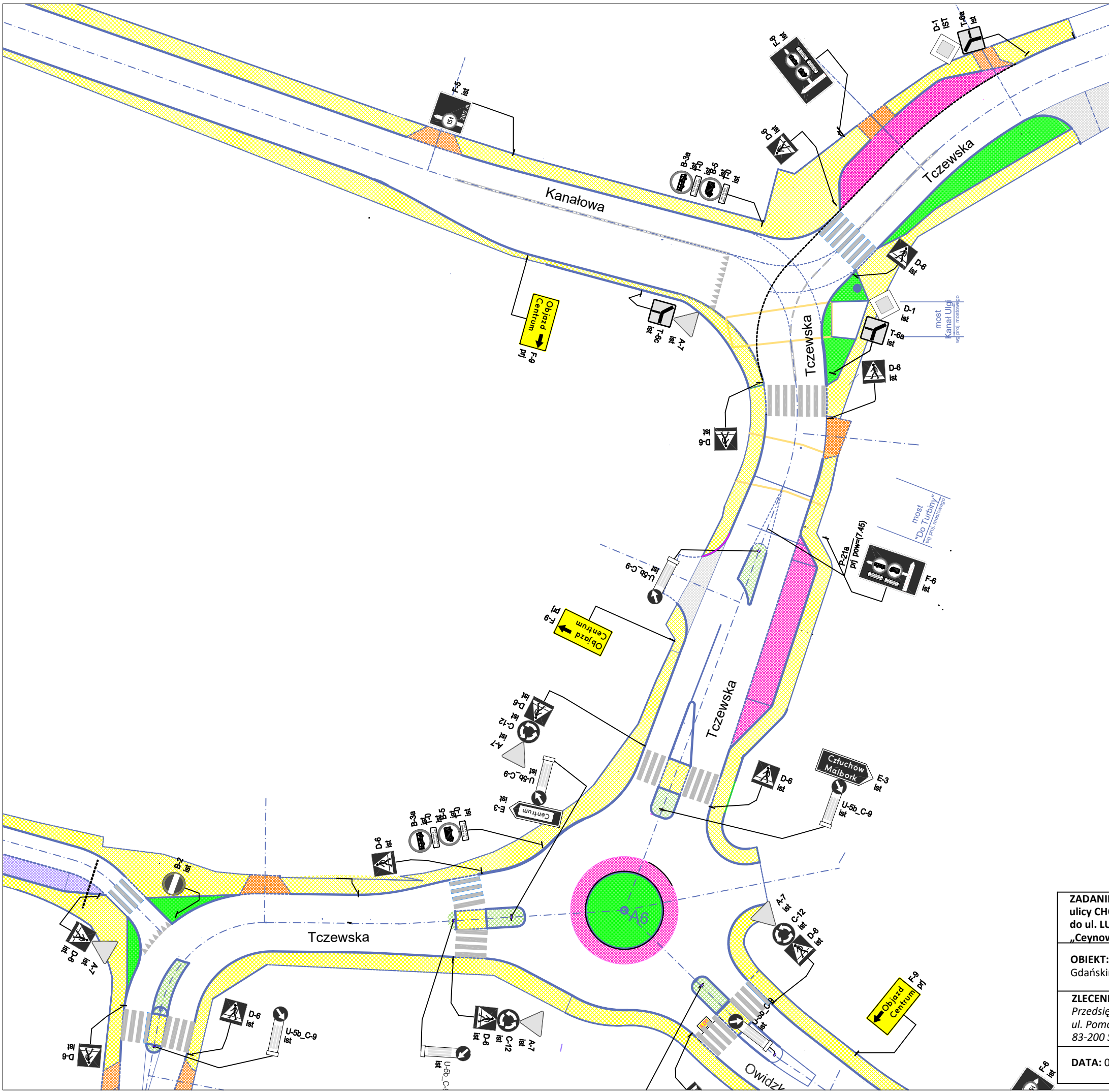








TYMCZASOWA ORGANIZACJA RUCHU
na czas przebudowy ulicy Chojnickiej
na odcinku od ul. Krzywej do
ul. Lubichowskiej wraz z mostem
„Ceynowy” w Starogardzie Gdańskim
OBJAZD
SKRZYŻOWANIE UL. TCZEWSKIEJ Z
UL. KANAŁOWĄ I UL. OWIDZKĄ



LEGENDA:

-  strefa robót
-  istniejące oznakowanie pionowe
-  projektowane oznakowanie pionowe
-  istniejące oznakowanie pionowe do likwidacji
-  istniejące oznakowanie poziome

ZADANIE: Przebudowa drogi gminnej klasy lokalnej - ulicy CHOJNICKIEJ nr 21186G na odcinku od ul. KRZYWEJ do ul. LUBICHOWSKIEJ wraz ze schodami i mostem „Ceynowy” w Starogardzie Gdańskim		INWESTOR: Gmina Miejska Starogard Gdański ul. Gdańska 6 83-200 Starogard Gdański	
OBIEKT: Ulica Tczewska i ul. Kanałowa w Starogardzie Gdańskim.		NAZWA RYSUNKU: Tymczasowa organizacja ruchu	
ZLECENIODAWCA: Przedsiębiorstwo Budowy Dróg S.A. ul. Pomorska 26A 83-200 Starogard Gdański		PROJEKTANT: Marcin Wojak	PODPIS: 
DATA: 03.2023	BRANŻA: Drogi, Organizacja ruchu	Rys. nr 4	SKALA: 1:500